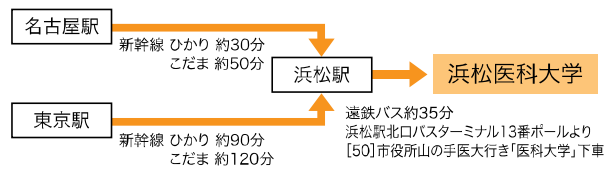


# 案内図 Location Map

Hamamatsu University School of Medicine is located approximately 10.6km north of Hamamatsu Station.



### 新幹線・バス



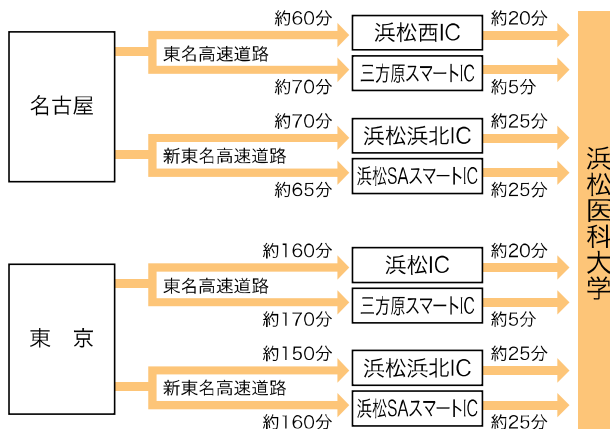
※ひかりは一部のみ浜松駅停車

Transportation (Railway)			
Tokyo—Hamamatsu	Shinkansen Hikari	1 hour 30 mins	
Nagoya—Hamamatsu	Shinkansen Hikari	30 mins	
Kyoto—Hamamatsu	Shinkansen Hikari	1 hour 10 mins	
Shin Osaka—Hamamatsu	Shinkansen Hikari	1 hour 25 mins	

Commuting Guide at the Station's Bus Terminal Located near the North Entry of Hamamatsu Station

Entetsu Bus	Bus Terminal	Route Number	Route Name	Time Required
	Stop 13	50	Shiyakusho Yamanote line bound for Hamamatsu University School of Medicine	35 mins

### 自動車



# キャンパスマップ Campus Map



## 施設名称

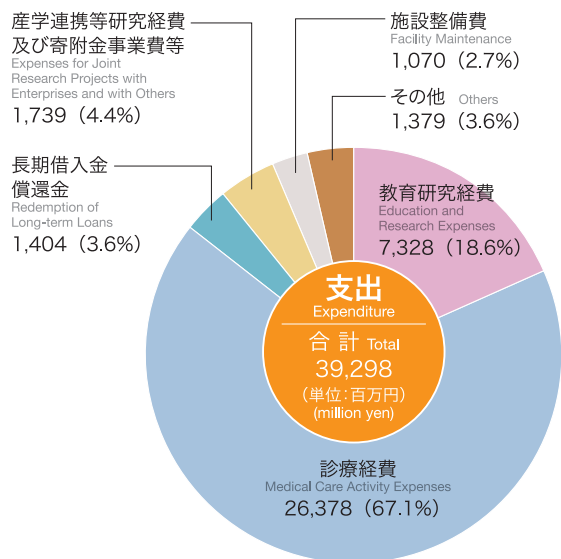
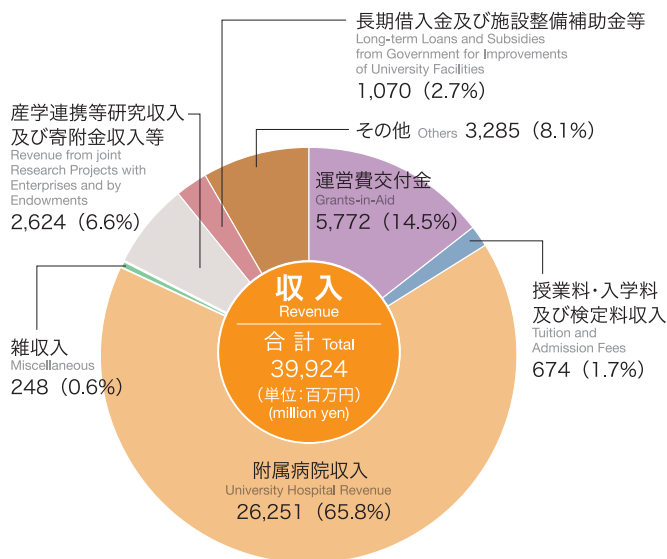
①	管理棟	Headquarters Building
②	講義実習棟	Educational Building
③	福祉施設棟	Welfare Facilities
④	附属図書館	University Library
⑤	基礎臨床研究棟	Basic and Clinical Research Building
⑥	医工連携拠点棟	Innovative Medical Collaboration Building
⑦	看護学科棟	Nursing Faculty Building
⑧	総合人間科学・基礎研究棟	Integrated Human Sciences & Basic Research Building
⑨	臨床講義棟	Clinical Lecture Building

⑩	附属病院棟 (外来棟)	Outpatient Clinic, University Hospital
⑪	附属病院棟 (病棟)	Hospital Ward, University Hospital
⑫	PET-CT棟	PET-CT Facilities
⑬	探索的臨床研究施設	Translational Research Center
⑭	病院福祉施設 (杏林スマイルテラス)	Hospital Welfare Facilities
⑮	先端医療センター	Advanced Medical Treatment Center
⑯	緊急・多機能棟	Emergency/Multifunction Building
⑰	多目的ホール	Multipurpose Hall
⑱	フoton研究棟	Photon Research Building
⑲	サイクロトロン棟	Cyclotron Facilities
⑳	RI動物実験施設	RI Experimental Animals Institute
㉑	医療廃棄物処理センター	Center for Medical Waste Management
㉒	国際交流会館	International Residence
㉓	舟岡山宿舎	Funaokayama University Residence
㉔	職員宿舎 (アプリコットヴィレッジ)	Staff Residence

㉕	体育館	Gymnasium
㉖	武道館	Martial Arts Hall
㉗	弓道場	Kyudo Ground
㉘	プール	Swimming Pool
㉙	テニスコート	Tennis Court
㉚	サッカー・ラグビーグラウンド	Soccer/Rugby Ground
㉛	野球場	Baseball Ground
㉜	半田山会館	Handayama Hall
㉝	慰霊塔	Cenotaph

# 財務、土地及び建物 Accounts, Land & Buildings

## 令和4年度決算額 Accounts FY 2022

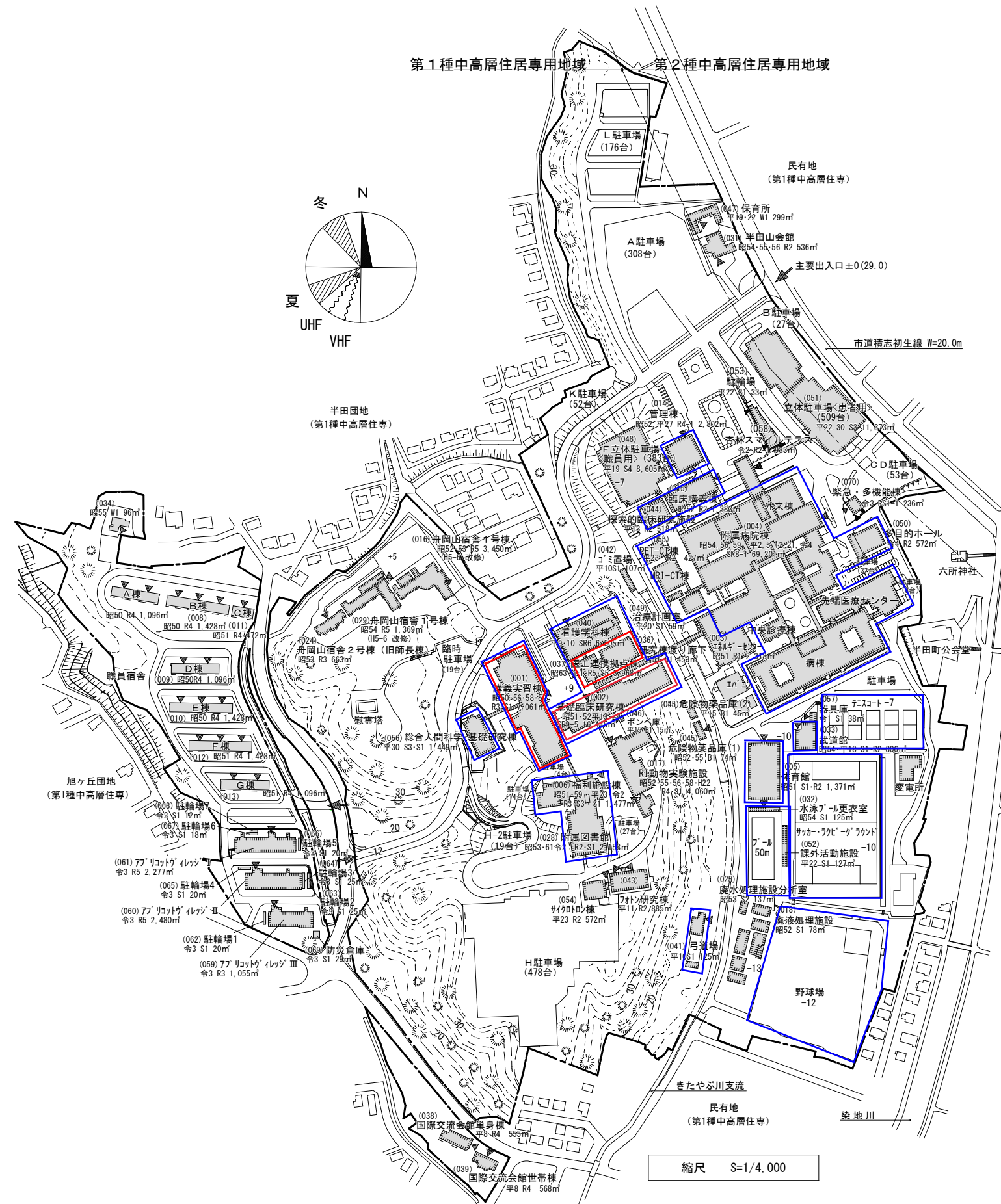


## 土地及び建物 Land & Buildings

区分 Classification	土地 (㎡) Land Area	建物 (㎡) Building Area		備考 Note
		建面積 Base Floor Area	延面積 Total Floor Area	
本部 Main office	292,597	10,482	22,972	管理棟、半田山会館、福利施設棟、体育館、課外活動施設棟、エネルギーセンター、武道館、附属図書館、国際交流会館、弓道場、保育所、立体駐車場(職員用)、その他 Headquarters Bldg., Handayama Hall, Welfare Facilities, Gymnasium, Students Club Activities Facilities, Energy Center, Martial Art Center, Univ. Library, International Residence, Kyudo Ground, Nursery Center, Multilevel Car Parking for Staff and others
医学部 School of Medicine		9,208	42,570	講義実習棟、基礎臨床研究棟、医工連携拠点棟、臨床講義棟、RI 動物実験施設、看護学科棟、フoton研究棟、総合人間科学・基礎研究棟、サイクロトロン棟、その他 Educational Bldg., Basic and Clinical Research Bldg., Innovative Medical Collaboration Bldg., Clinical Lecture Bldg., RI Experimental Animals Inst., Nursing Faculty Bldg., Photon Research Bldg., Integrated Human Sciences & Basic Research Bldg., Cyclotron Facilities and others
附属病院 University Hospital		19,623	87,780	附属病院、MRI-CT装置棟、中央診療棟、PET-CT棟、立体駐車場(患者用)、杏林スマイルテラス、先端医療センター、緊急・多機能棟、多目的ホール、その他 Univ. Hospital, MRI-CT Facilities, Central Clinical Facilities, PET-CT Facilities, Multilevel Car Parking for Patients, Kyorin Smile Terrace, Advanced Medical Treatment Center, Emergency/Multifunction Bldg, Multipurpose Hall, and others
看護師宿舎 Nurse Residence		1,419	5,526	舟岡山宿舎 2棟 129戸 Funaokayama Univ. Residence [ 構造RC-規格a 94戸 ] [ 構造RC-規格b 35戸 ]
職員宿舎 Staff Residences		8,090	1,805	5,809 [ 構造RC 144戸 ]
三ヶ日艇庫 Mikkabi Boat House	502	114	114	アプリコットヴィレッジI II III 3棟 144戸 Apricot Village I II III
合計 Total	301,189	42,651	164,771	

令和5年5月1日現在 Data on May 1, 2023

配置図



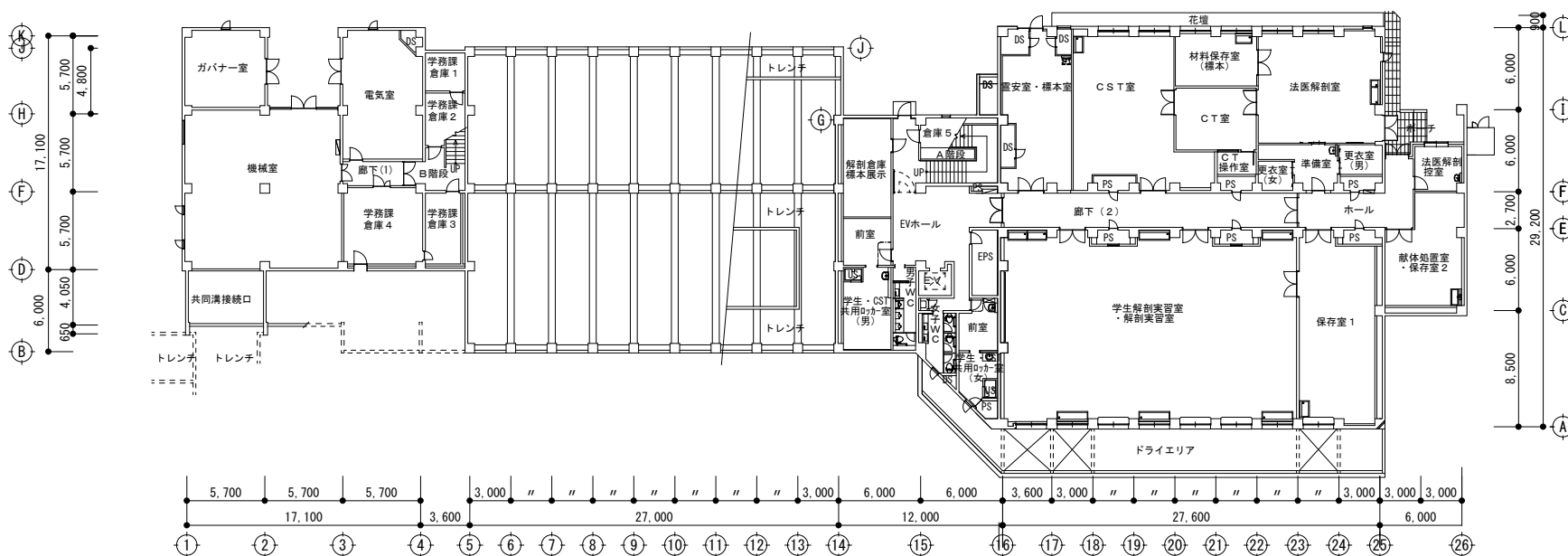
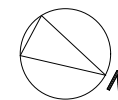
医学部医学科が使用する校舎等（赤枠）

浜松医科大学  
 校地面積 49,786㎡（青枠）  
 校舎面積 27,474㎡

敷地面積	建築面積	建物延面積	建ぺい率	容積率	全学生数	学部等名	団地番号	団地名	所在地	学校番号	学校名	作成年度
300,687㎡	43,629㎡	167,484㎡	15%	56%	1,140人	医学部、医学部附属病院、図書館、事務局、国際交流会館、職員宿舎	001	半田団地	静岡県浜松市東区半田山1-20-1	0412	浜松医科大学	R5
										整理番号	2 - 0412 - 001	

# 地下1階

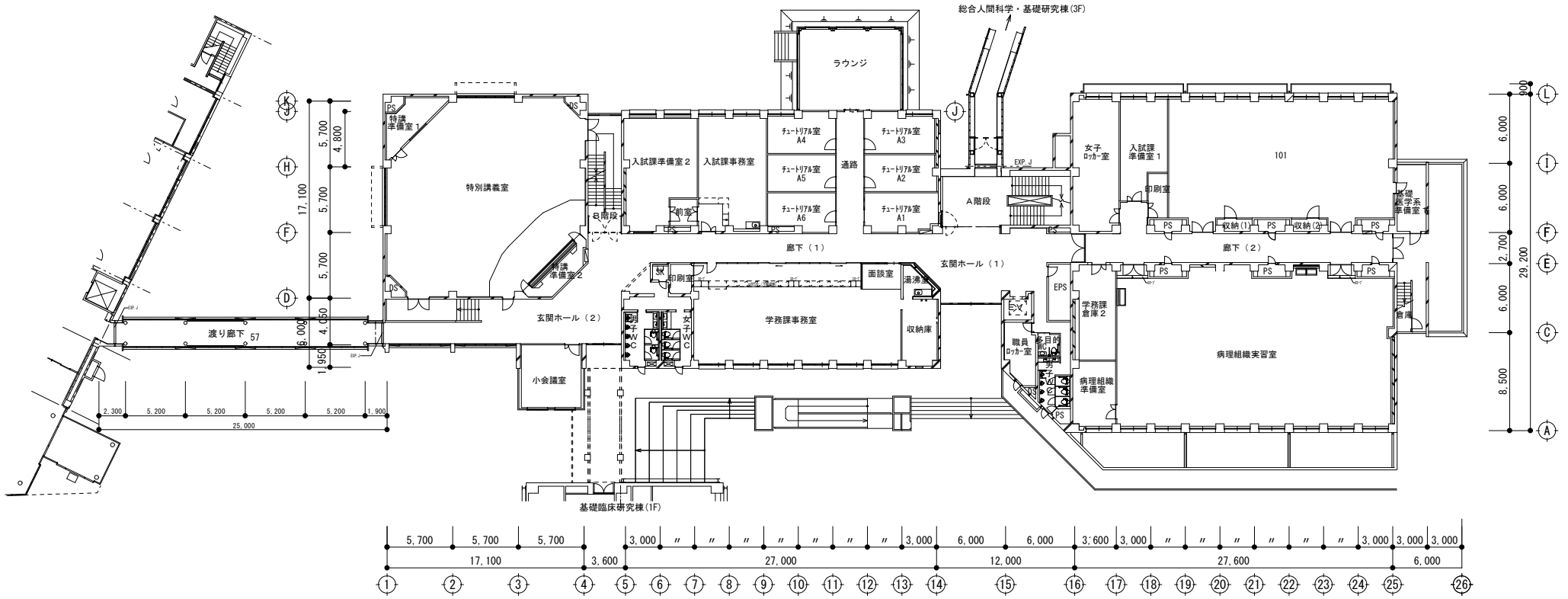
講義実習棟平面図



講義実習棟B 1階 平面図 S=1/500

# 1 階

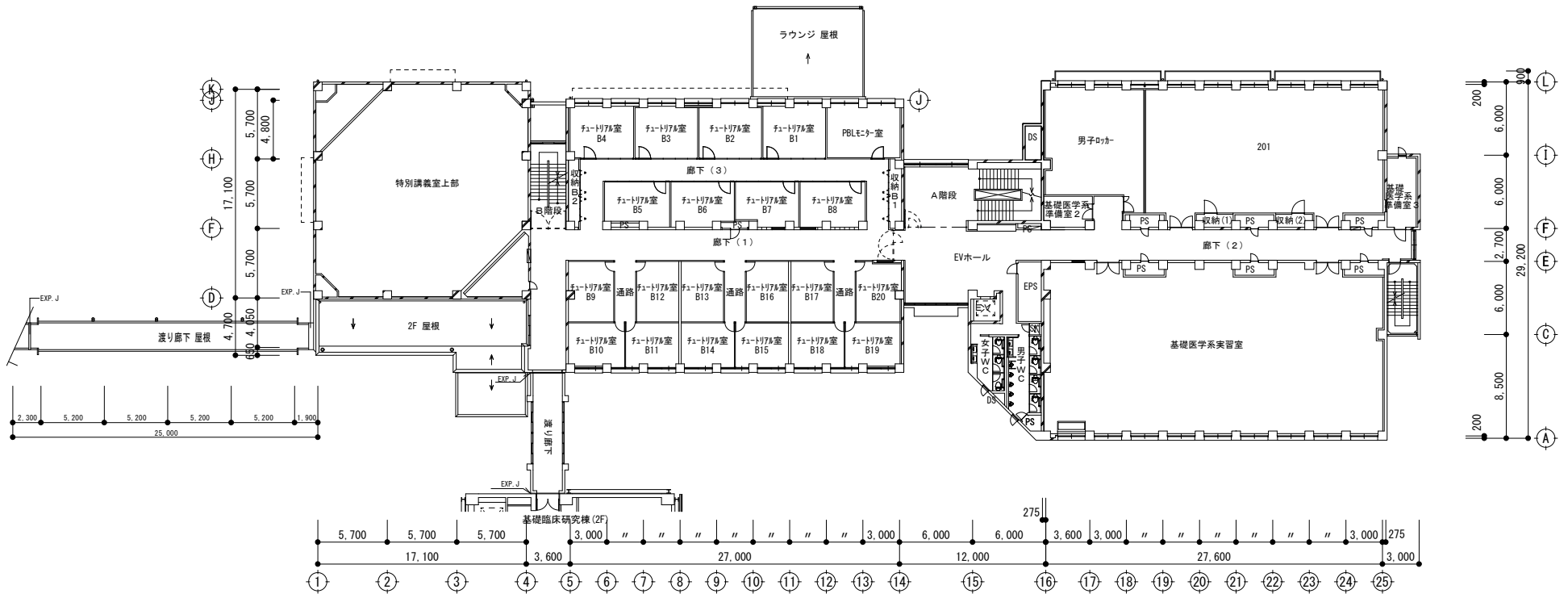
## 講義実習棟平面図



講義実習棟 1 階 平面図 S=1/500

# 2 階

## 講義実習棟平面図



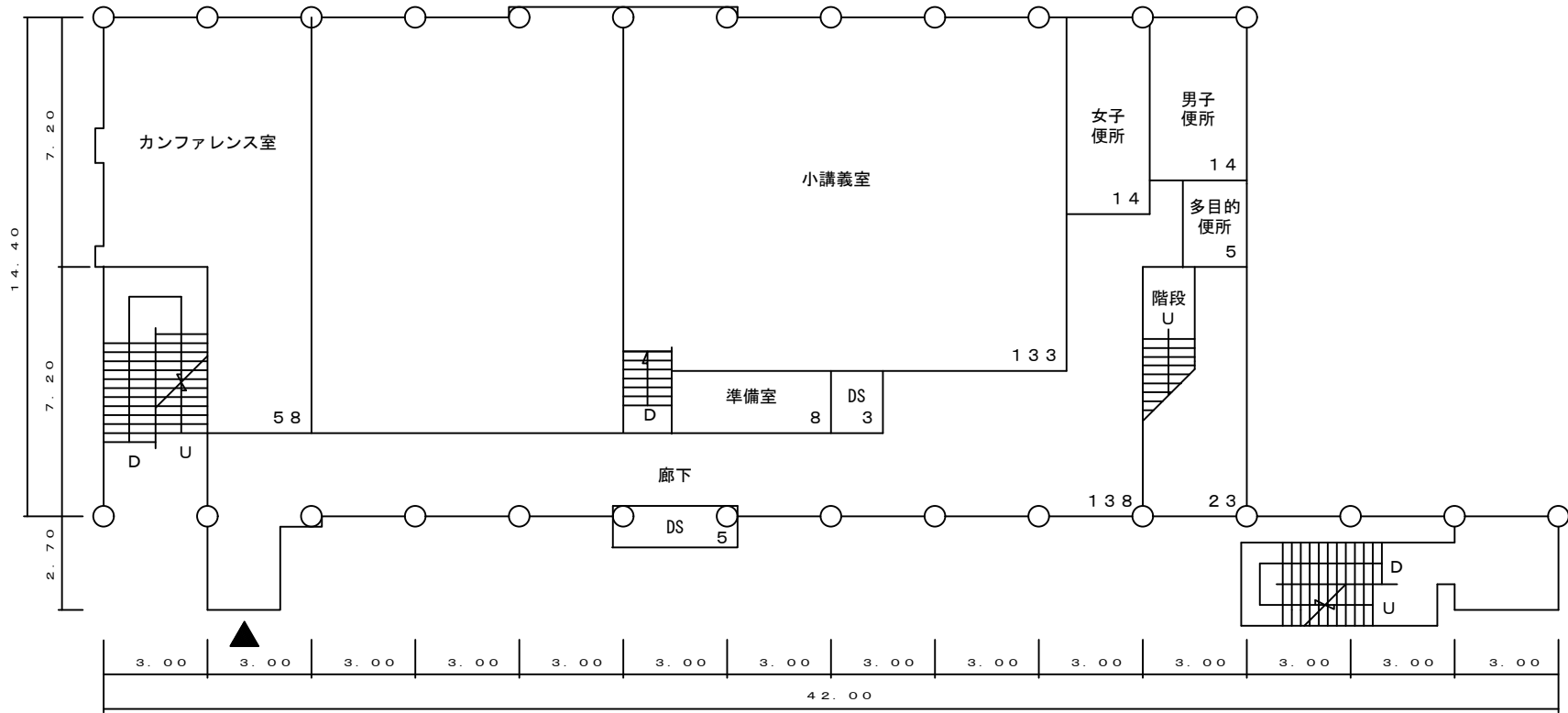
講義実習棟2階 平面図 S=1/500





学校番号	学校名	団地番号	団地名	棟番号
0412	浜松医科大学	001	半田団地	015

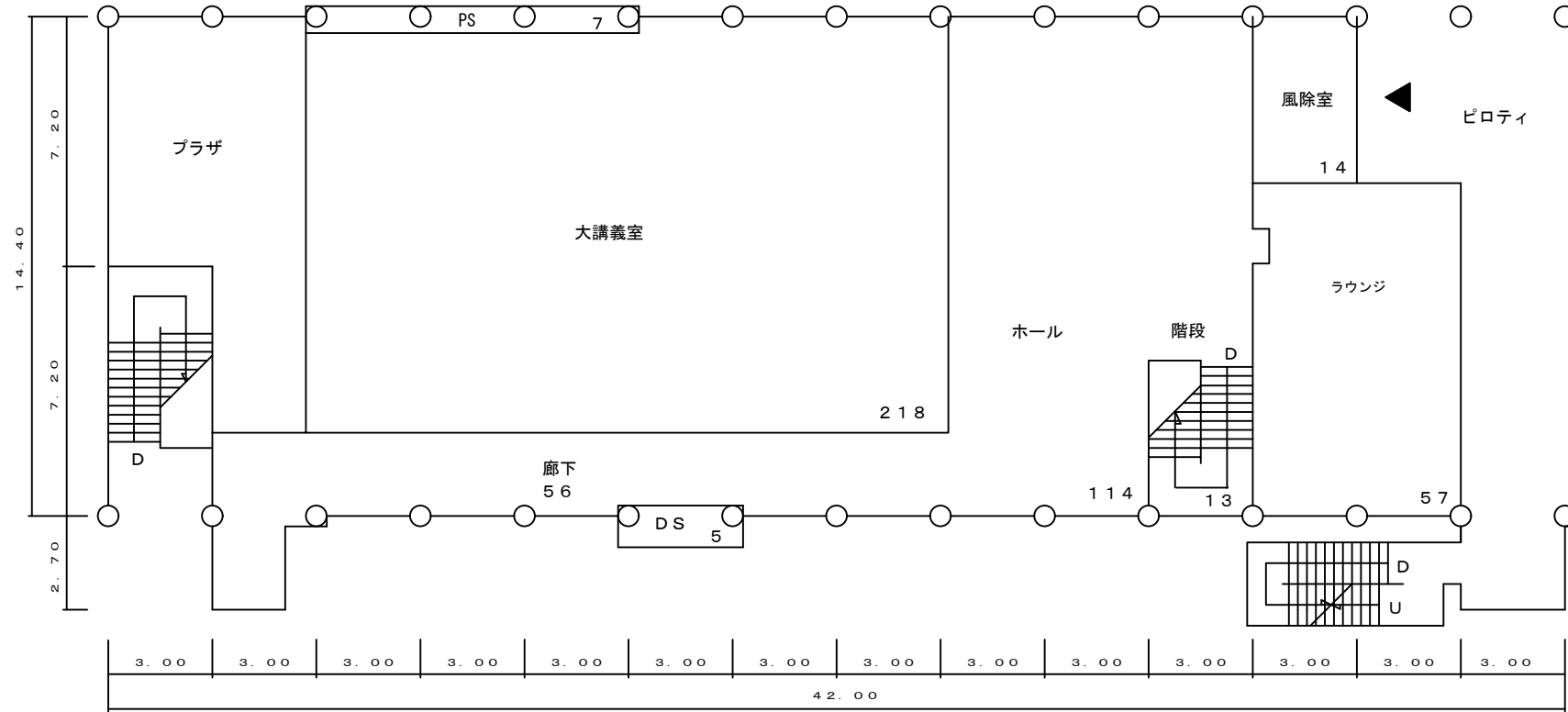
臨床講義棟 1階



1階平面図 S=1/200 401m<sup>2</sup>

学校番号	学校名	団地番号	団地名	棟番号
0412	浜松医科大学	001	半田団地	015

臨床講義棟 2階

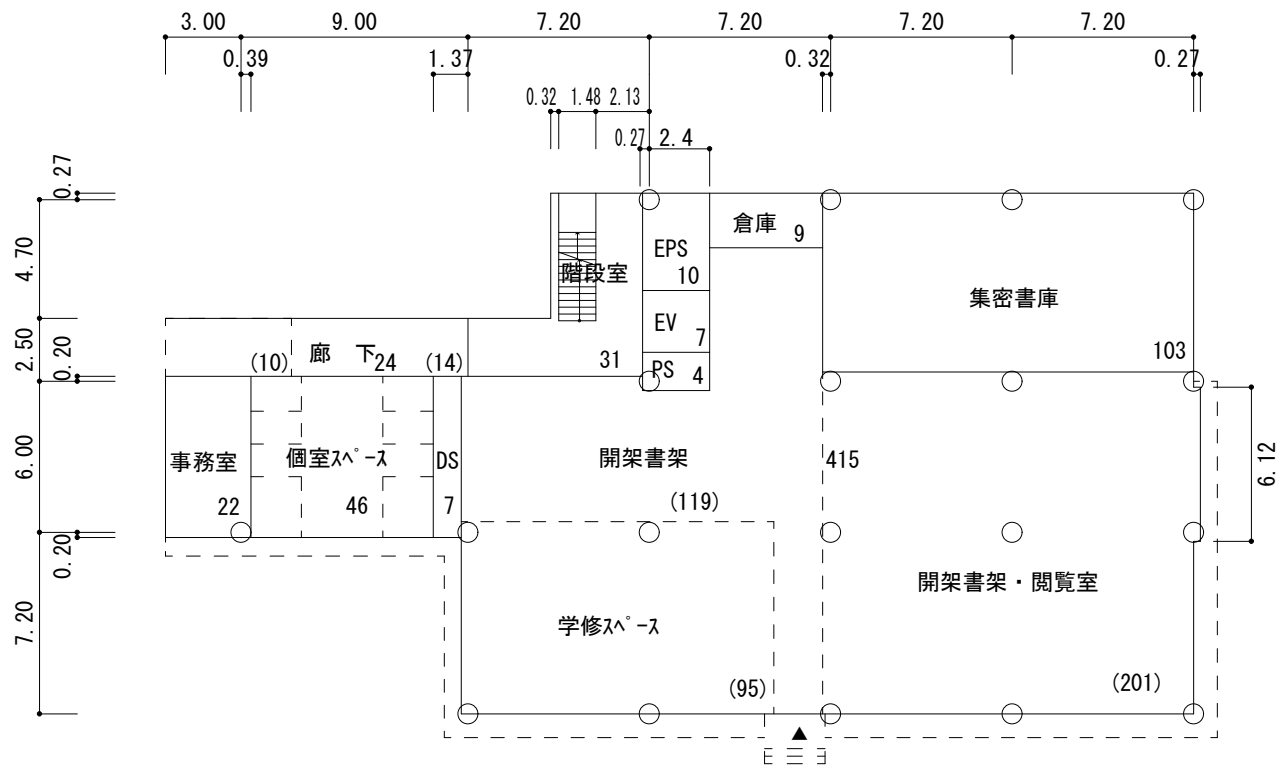
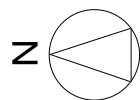


2階平面図 S=1/200 484m<sup>2</sup>

棟別平面図

学校番号	学校名	団地番号	団地名	棟番号
0412	浜松医科大学	001	半田団地	028

図書館 1階



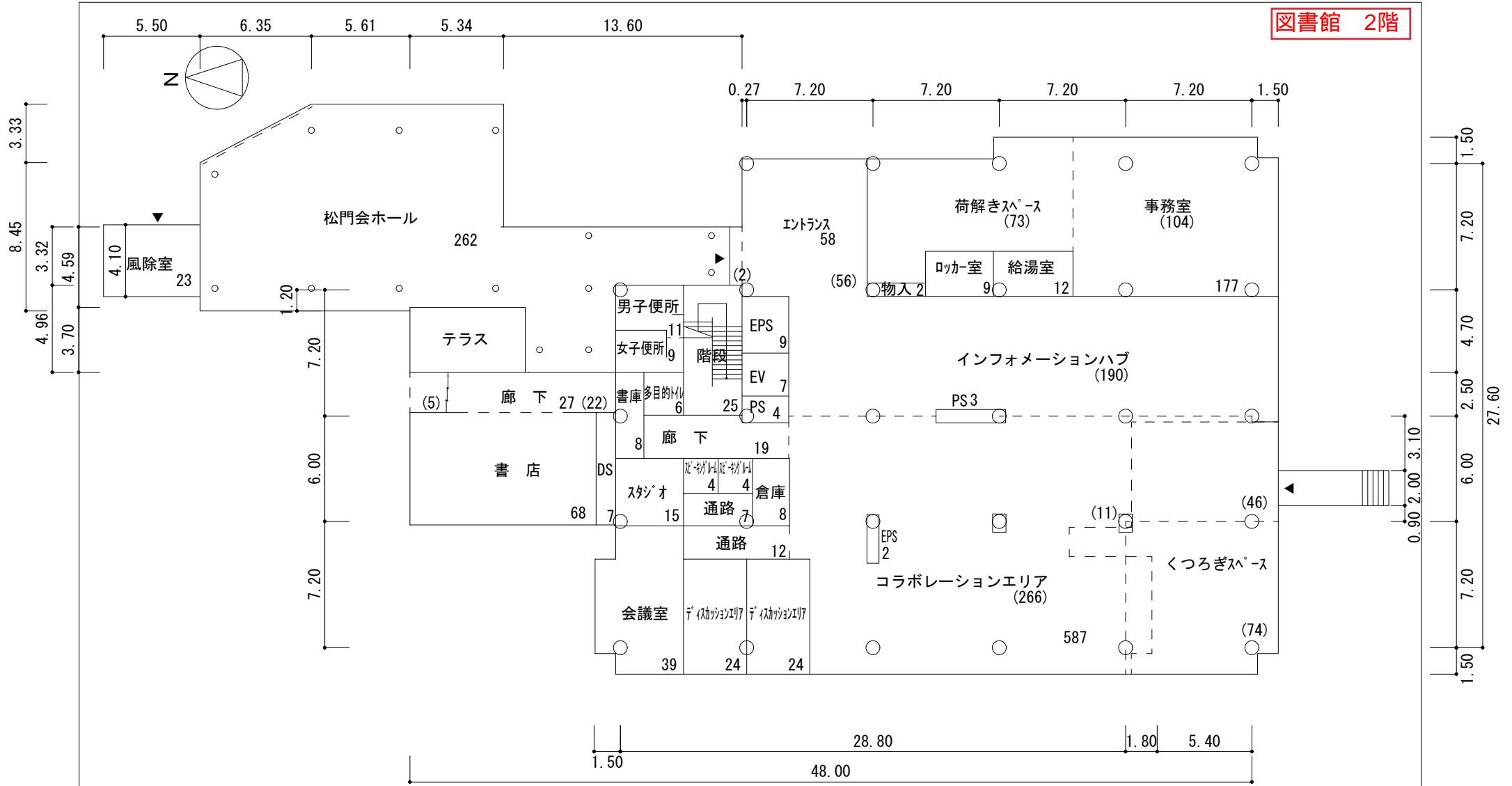
1階平面図 S=1/300 678m<sup>2</sup>  
S53 678m<sup>2</sup>

棟名称	建築年	構造・階数	面積区分			面積 m <sup>2</sup>
			番号	名称	色区分	
附属図書館	S53	R2	6110	大学図書館	<input type="checkbox"/>	1,684
			6960	本部等設備室	<input type="checkbox"/>	56
	S61	R1	6110	大学図書館	<input type="checkbox"/>	11
	R2	S1	6110	大学図書館	<input type="checkbox"/>	407
				合計面積		2,158

整理番号 3 - 77 -

棟別平面図

学校番号	学校名	団地番号	団地名	棟番号
0412	浜松医科大学	001	半田団地	028



2階平面図 S=1/300 1,470m<sup>2</sup>  
S53 1,052m<sup>2</sup> S61 11m<sup>2</sup> R2 407m<sup>2</sup>